


檔 號：

保存年限：

桃園市政府地政局 公告

發文日期：中華民國113年5月23日
發文字號：桃地籍字第11300311611號
附件：出租公告清單、地籍圖



主旨：公告出租本市大園區沙崙段沙崙小段150-69地號等9筆市有耕地並徵詢異議，符合條件者可依規定申請承租。

依據：桃園市市有耕地及養殖用地出租辦法第5條、第6條、第7條。

公告事項：

- 一、出租土地標示、面積及位置：詳後附出租公告清單及地籍圖。
- 二、公告期間：自民國113年5月29日起至113年6月28日止共計30日。
- 三、受理申請承租期間：自民國113年5月29日起至113年6月28日，通訊申請以郵戳為憑。
- 四、出租對象及順序如下：
 - (一)中華民國82年7月20日前已實際耕作之現耕人或繼受其耕作之現耕人，並繳交最近5年之使用補償金者。
 - (二)實際於毗鄰耕地或養殖用地耕作之所有權人。
 - (三)實際於毗鄰耕地或養殖用地耕作之承租人。
 - (四)農業學校畢業或實際從事家庭農場者。
 - (五)最近5年內取得農業主管機關農業專業訓練40小時以上證明文件者。
 - (六)農業生產合作社。

同一筆市有耕地或養殖用地，依前項第2款至第6款同一順位有二人以上之申請人，同在受理申請期間內申請時，以抽籤方式定其順序。

同一筆市有耕地或養殖用地，依第1項第1款有二人以上分耕並分別申請承租者，應提出該筆土地全體耕作人分耕之地籍實測位置圖，簽名及蓋章後，就實際耕作位置辦理出租。

- 五、受理申請承租地點：桃園市政府地政局（地址：桃園市桃園區縣府路1號3樓）。
- 六、申請人應提出申請書，檢附身分證明文件、上開出租對象相關證明文件及自任耕作切結書。
- 七、出租土地之現況，請申請人自行前往現場查勘，市有耕地係依現狀辦理出租，地上物概由承租人自理。
- 八、凡對本標的物之出租有異議者，請於公告期間內檢具書面理由，送桃園市政府地政局，逾期視為放棄，不予受理。
- 九、如有其他疑義事項，請洽本府地政局查詢（電話：03-3322101分機5352、5353）。



局長蔡金鐘

桃園市政府地政局經管市有耕地出租公告清單

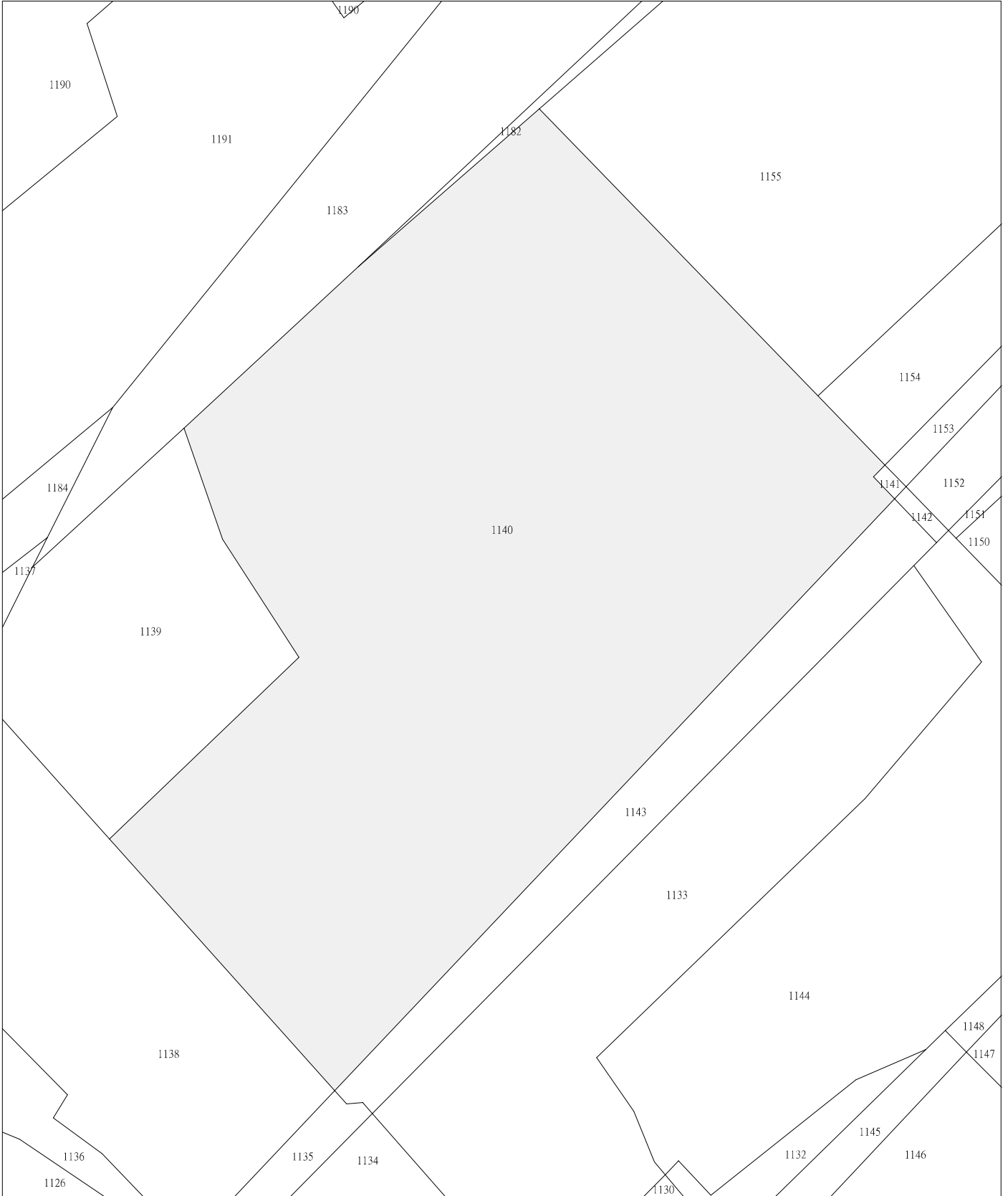
編號	區	地段	地號	面積 (平方公尺)	113年公告地價 (元/平方公尺)	使用分區 使用地類別
1	大園區	沙崙段沙崙小段	150-69	424	860	一般農業區 農牧用地
2	觀音區	下埔頂段	1172	443.62	600	一般農業區 農牧用地
3	觀音區	下埔頂段	1173	52.19	600	一般農業區 農牧用地
4	觀音區	下埔頂段	1179	398.27	600	一般農業區 農牧用地
5	觀音區	下埔頂段	1140	3291.5	600	一般農業區 農牧用地
6	觀音區	大堀段	669	90	1160	特定農業區 農牧用地
7	新屋區	石磊子段石磊子小段	2302	1885	628	特定農業區 農牧用地
8	新屋區	石磊子段石磊子小段	2303	1101	620	特定農業區 農牧用地
9	龍潭區	永福段	2305	3443.58	470	特定農業區 農牧用地

桃園市觀音區地籍圖查詢資料

資料查詢時間：民國113年04月26日09時45分 收件號：113HB004621
土地坐落：桃園市觀音區下埔頂段1140地號共1筆



列印人員：彭師偉



比例尺：1/500

查驗碼：113HB004621PIC1305D6FE2F1CF4F3DBA967E0DD94B

桃園市觀音區地籍圖查詢資料

資料查詢時間：民國113年04月25日16時38分 收件號：113HB004609
土地坐落：桃園市觀音區下埔頂段1172地號共1筆



列印人員：彭師偉



比例尺：1/500

查驗碼：113HB004609PIC1283D150358F448AB8A0825206820

桃園市觀音區地籍圖查詢資料

資料查詢時間：民國113年04月25日16時38分 收件號：113HB004609
土地坐落：桃園市觀音區下埔頂段1173地號共1筆



列印人員：彭師偉



比例尺：1/500

查驗碼：113HB004609PIC1283D150358F448AB8A0825206820



桃園市觀音區地籍圖查詢資料

資料查詢時間：民國113年04月25日16時38分 收件號：113HB004609
土地坐落：桃園市觀音區下埔頂段1179地號共1筆



列印人員：彭師偉



比例尺：1/500

查驗碼：113HB004609PIC1283D150358F448AB8A0825206820

桃園市觀音區地籍圖查詢資料

資料查詢時間：民國113年04月25日16時38分 收件號：113HB004609
土地坐落：桃園市觀音區大堀段669地號共1筆



列印人員：彭師偉



比例尺：1/1000

查驗碼：113HB004609PIC1283D150358F448AB8A0825206820



94

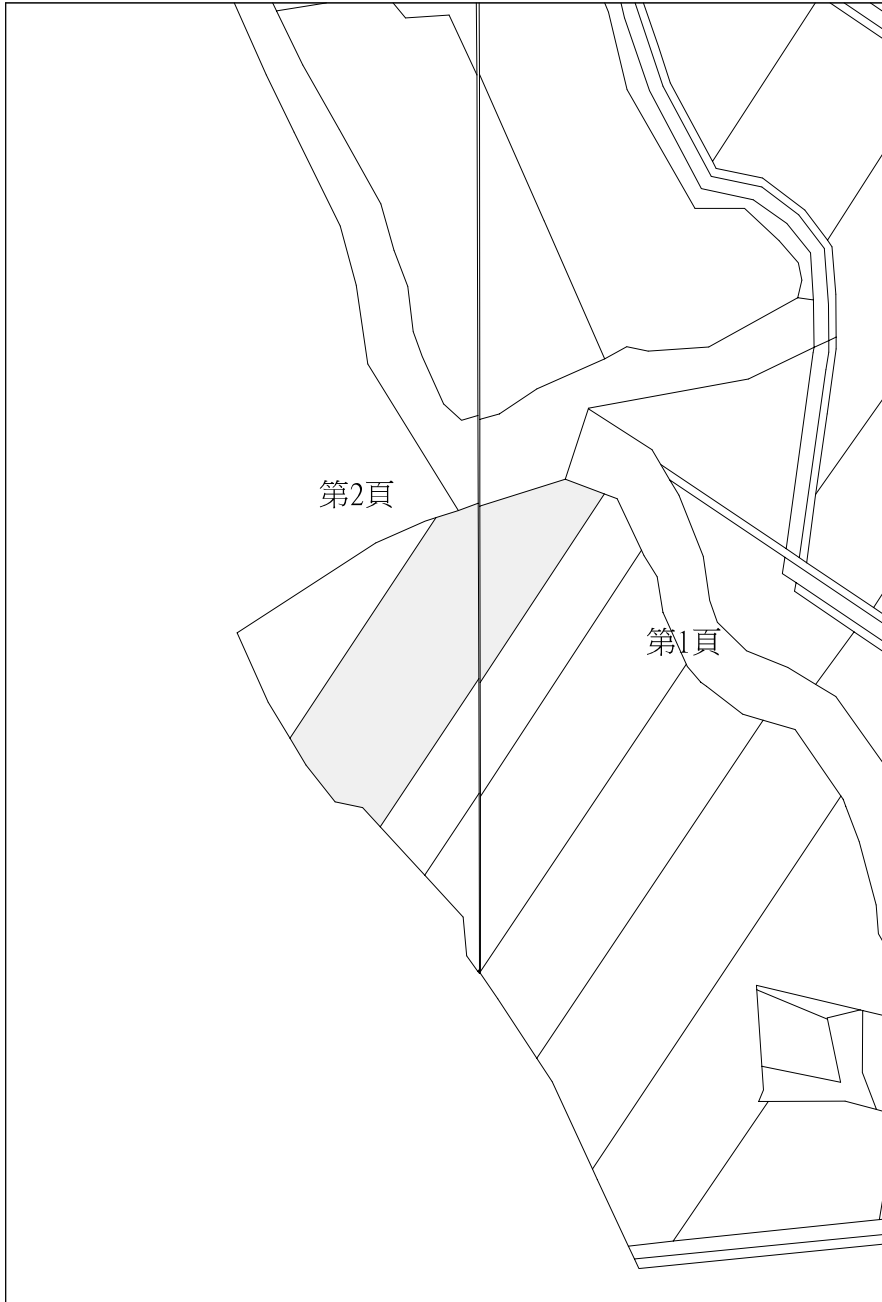
桃園市新屋區地籍圖查詢資料

資料查詢時間：民國113年04月25日17時04分 收件號：113HD002050
土地坐落：桃園市新屋區石磊子段石磊子小段2302地號共1筆

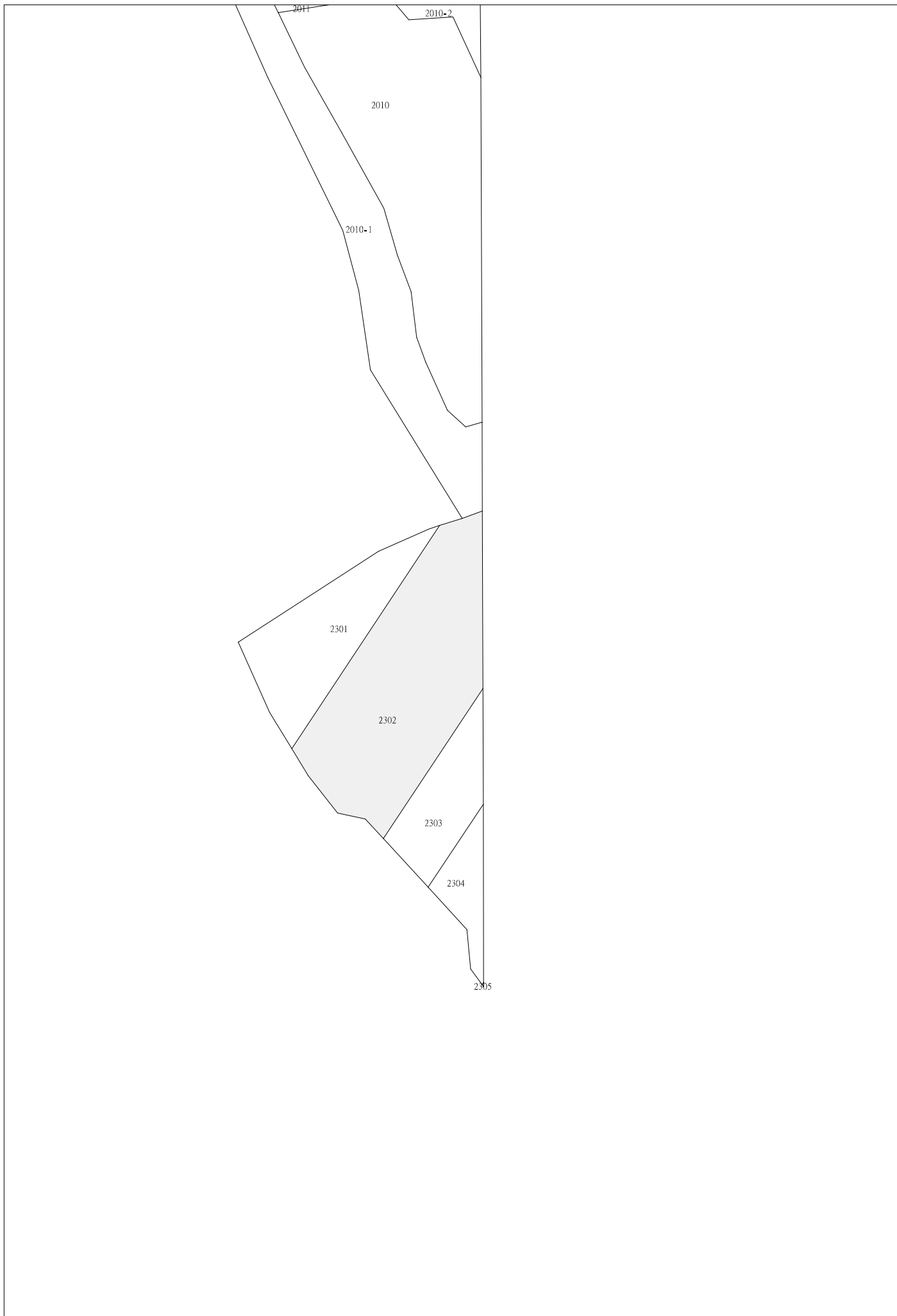


列印人員：彭師偉

地籍圖謄本如附件共2頁，接續圖如下：



桃園市政府地籍課
70



比例尺：1/1000



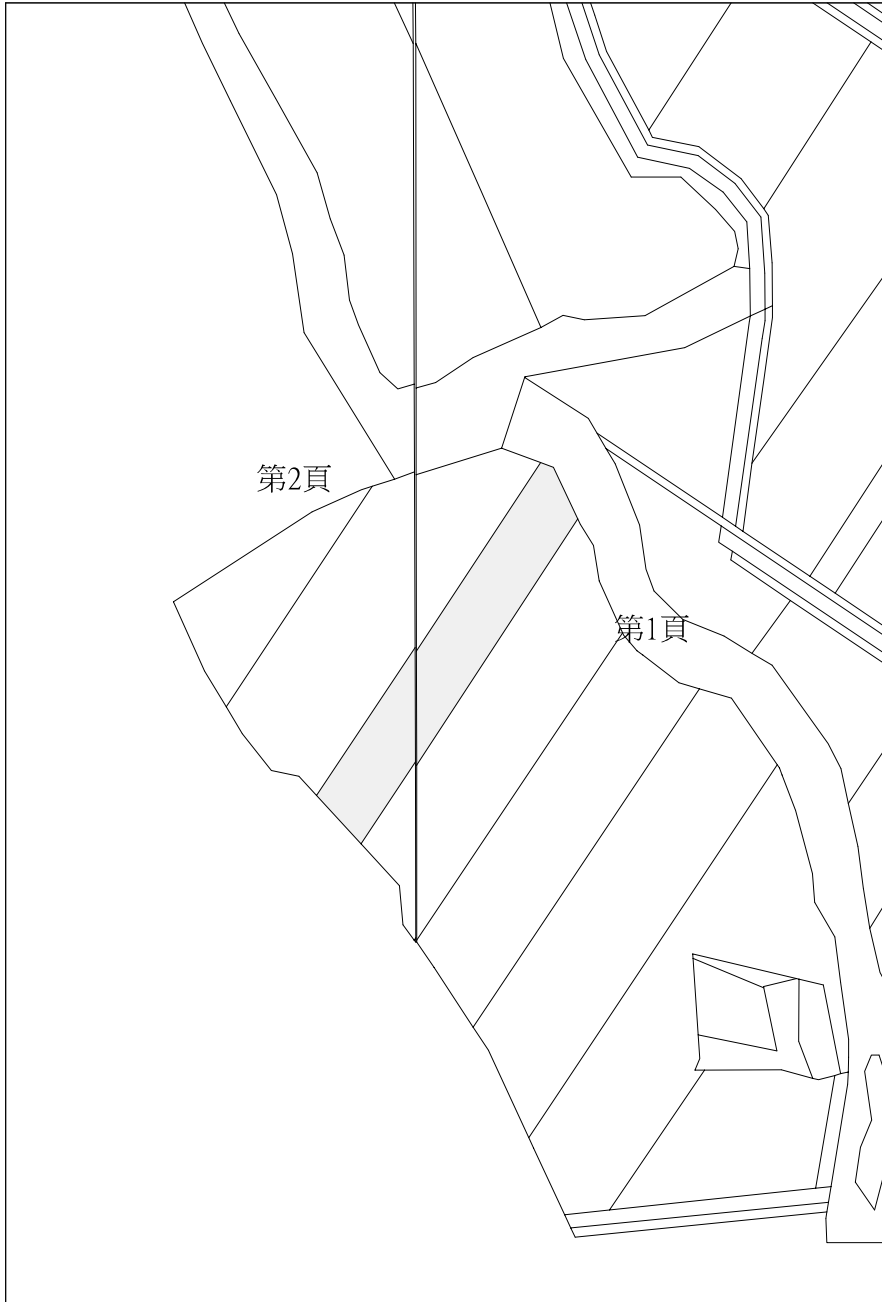
桃園市新屋區地籍圖查詢資料

資料查詢時間：民國113年04月25日17時04分 收件號：113HD002050
土地坐落：桃園市新屋區石磊子段石磊子小段2303地號共1筆



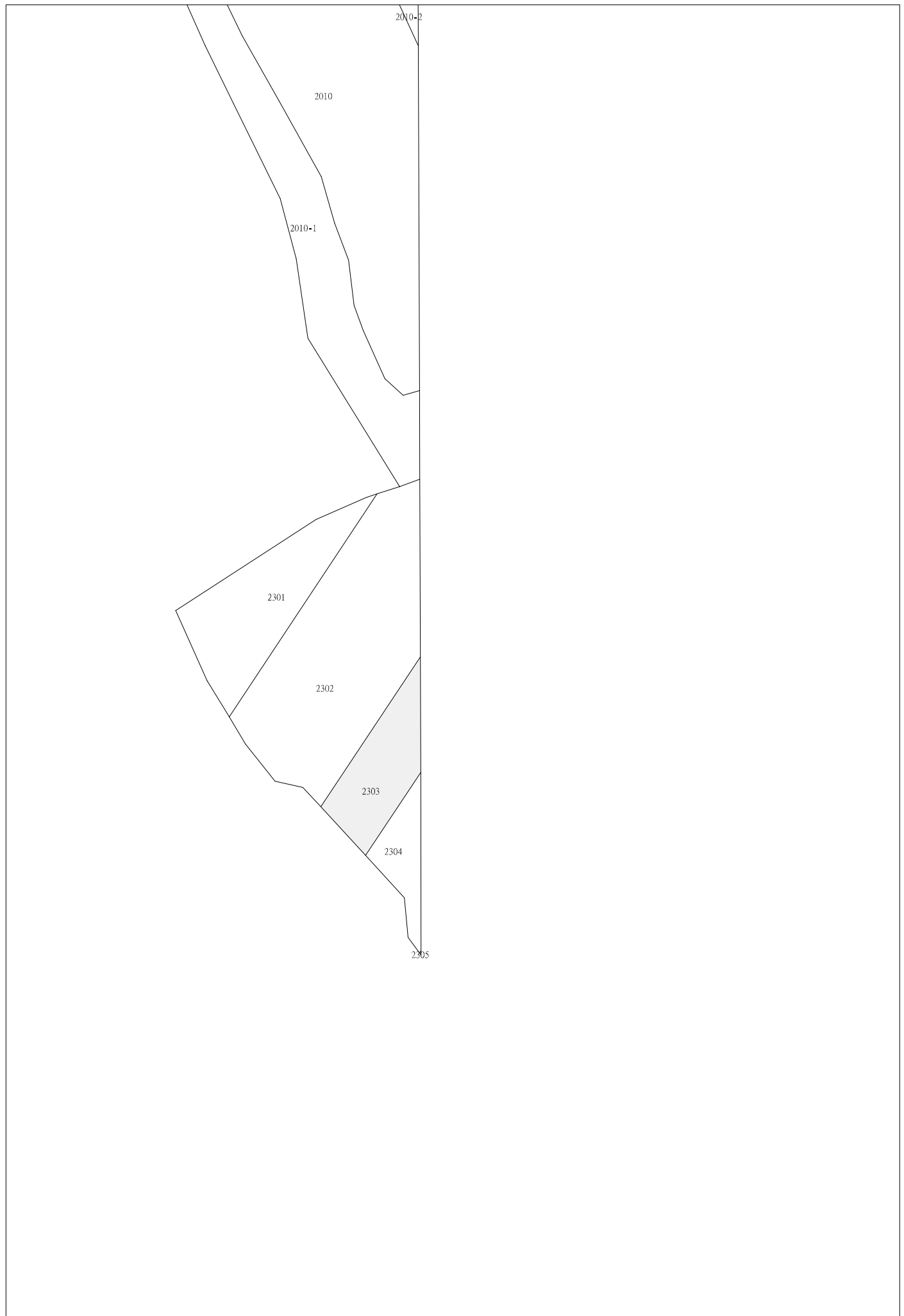
列印人員：彭師偉

地籍圖謄本如附件共2頁，接續圖如下：





比例尺：1/1000



比例尺：1/1000

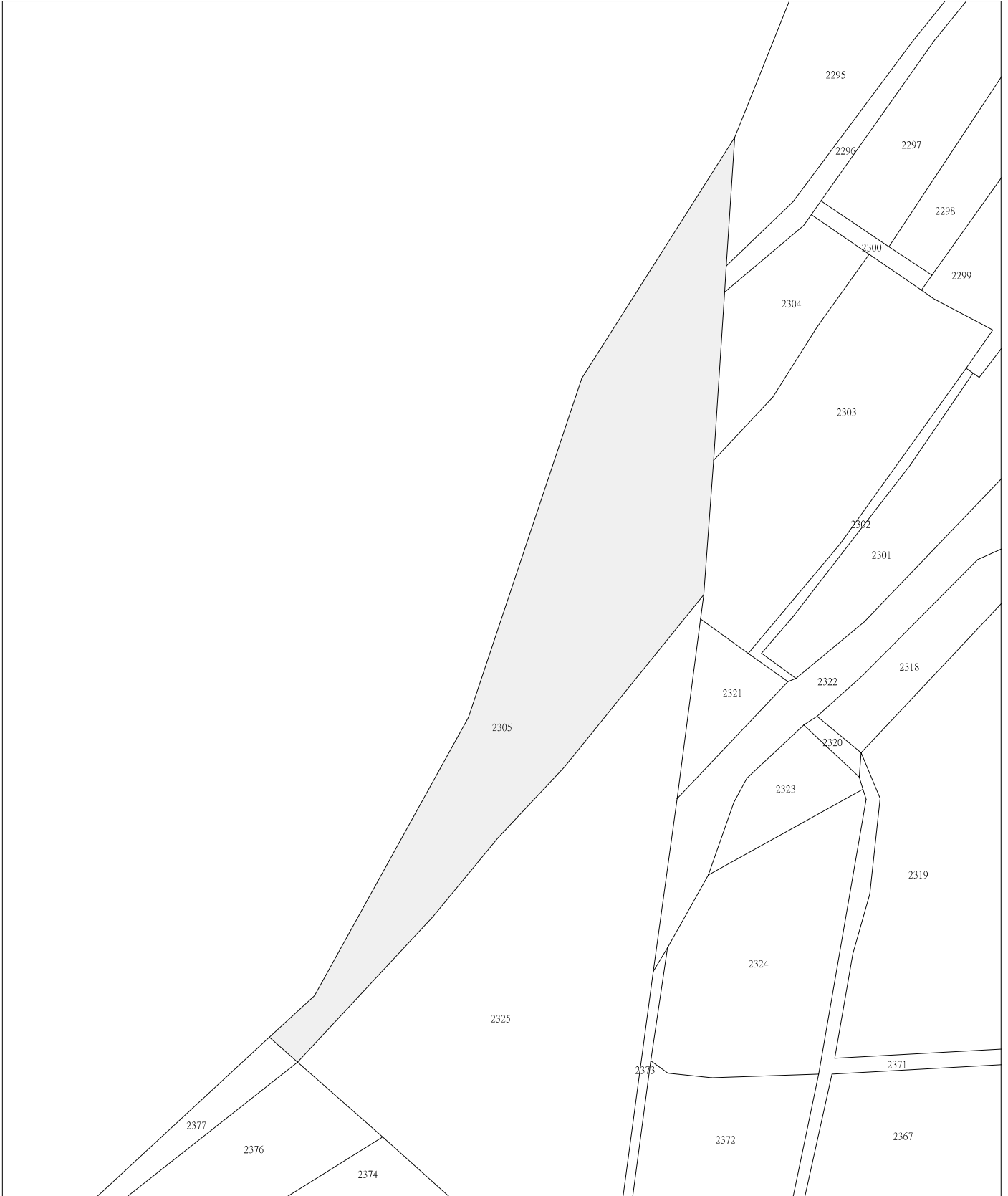


桃園市龍潭區地籍圖查詢資料

資料查詢時間：民國113年04月25日17時05分 收件號：113HC002520
土地坐落：桃園市龍潭區永福段2305地號共1筆



列印人員：彭師偉



比例尺：1/1000

原比例尺：1/500

查驗碼：113HC002520PIC16DB8AE9C5657445FB84A36B6CDE2